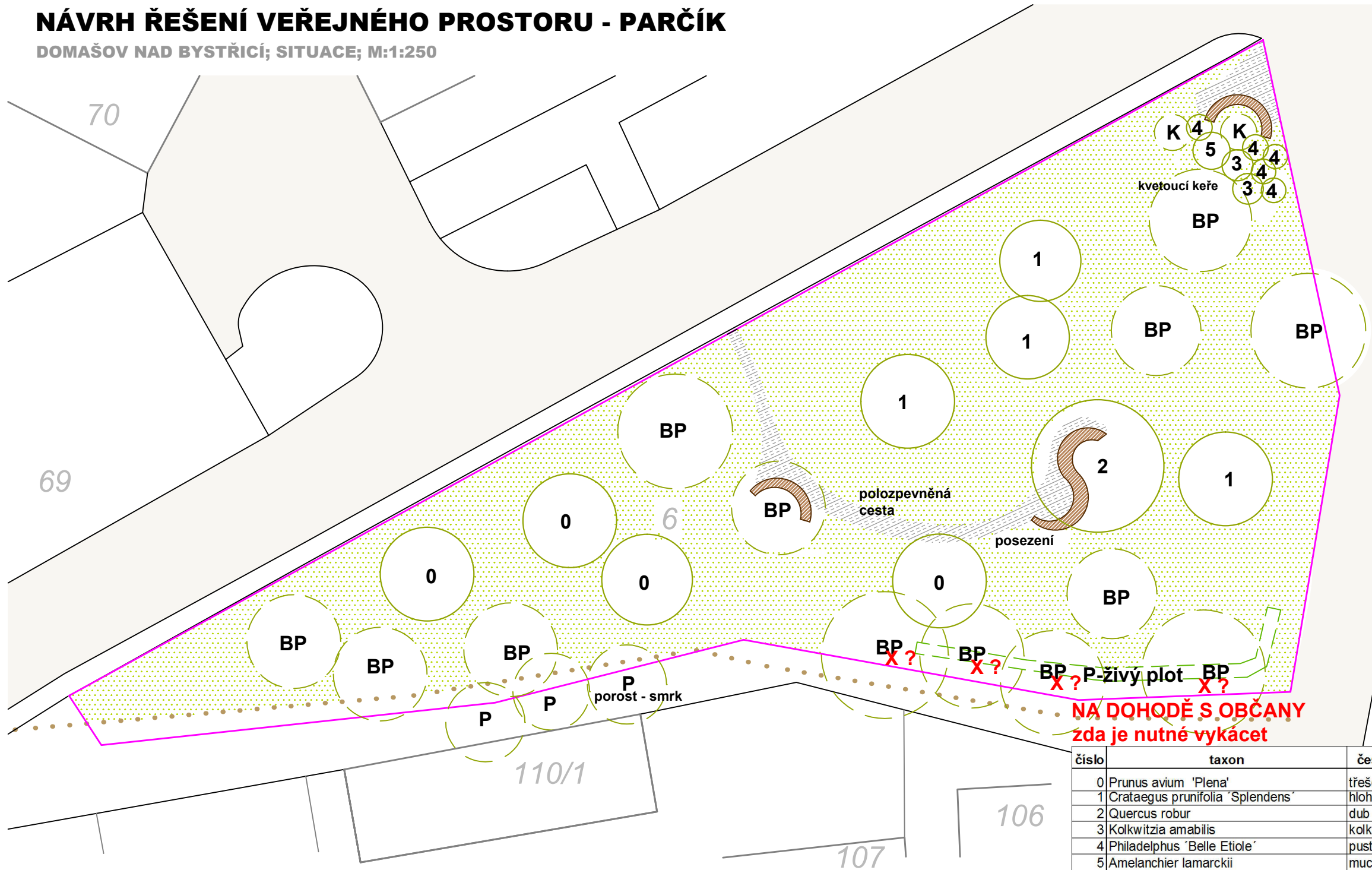
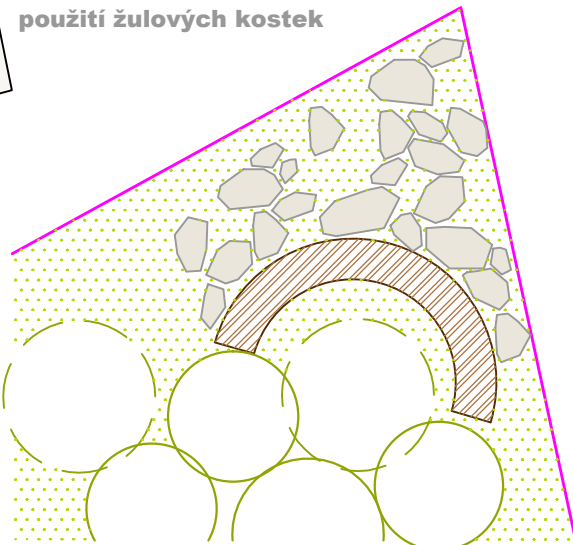
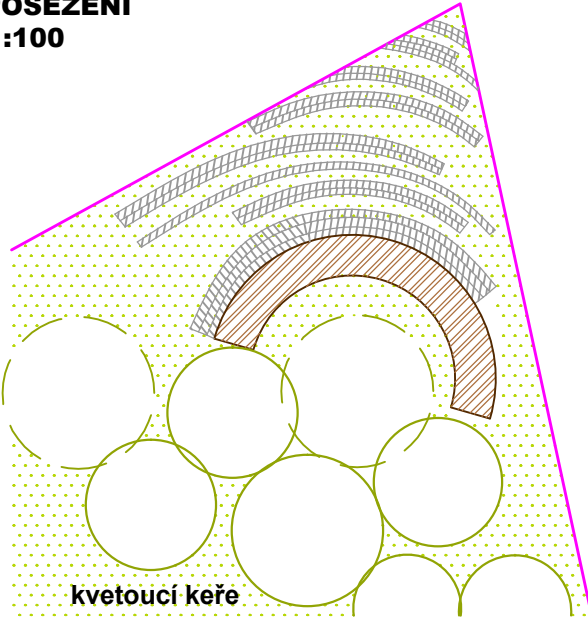


NÁVRH ŘEŠENÍ VEŘEJNÉHO PROSTORU - PARČÍK

DOMAŠOV NAD BYSTRICÍ; SITUACE; M:1:250



MOŽNOSTI ZPEVNĚNÍ TRÁVNÍKU
U POSEZENÍ
M 1:100




přírodní kamenná dlažba - nášlapy

POZN. vybraný kámen bude použitý i na zbylá sezení v parčíku- jen forma zpevnění např. nášlapy, pásy žulových kostek, případně schůdek pro zmírnění svahu apod., nikoliv pro vydláždění celé cesty.

UKÁZKA MATERIÁLŮ- POLOZPEVNĚNÁ PLOCHA: schody nebo nepravidelně rozmístěné přírodní kameny či žulové kostky, které slouží proti sešlapu trávniku a zároveň jako vodící prvek k dřevěným lavičkám.



- LEGENDA
- BP - původní strom
 - K - listnaté keře
 - 1 - nová výsadba
 - BP - *Betula pendula* (bříza) - POZN. STROMY NA DOŽITÍ
 - dřevěná lavička
 - polozpevněná plocha
 - pěšina

NÁZEV STAVBY						
NÁVRH ŘEŠENÍ VEŘEJNÉHO PROSTORU						
ZPRACOVATEL			VYPRACOVALA			
Marek Vítazka - Barevné zahrady Těšíkov 659E, 78501 Šternberk IČ: 86668846 DIČ:CZ7501315338			Ing. Alžběta Římská alzbeta.rimska@seznam.cz			
OBJEDNATEL			NÁZEV VÝKRESU			VÝKRES Č.
obec Domašov nad Bystřicí			SITUACE- úprava			6
LOKALITA		MĚŘÍTKO	FORMÁT	STUPEŇ PD	DPS	DATUM
parčík vedle hospody		1:250	A3			9/2015
Tento výkres je chráněn autorským zákonem. Nesmí být použit a kopírován třetí osobou, jí předán, či jinak s ním nakládáno bez písemného povolení projektanta. Tento výkres slouží pro potřeby nacenění a nezastupuje konstrukční výkres. Před samotnou realizací je nutné zpracovat dokumentaci s přesným konstrukčním řešením. Pokud jsou shledány ve výkrese nesrovnalosti, je třeba je konzultovat s projektantem.						